

Blänggen		Stand	04.01.2012	Nutzungen	<input type="checkbox"/>	<input checked="" type="checkbox"/>	<input checked="" type="checkbox"/>	<input type="checkbox"/>	Objekt	x.yz
Nutzung	Abbau (A)	<input type="checkbox"/>		Zwischenlager (Z)	<input checked="" type="checkbox"/>				VeVa Stammmummer	offen
	Deponie (D)	<input checked="" type="checkbox"/>		Recycling (R)	<input type="checkbox"/>					
Gemeinde	Innertkirchen		Betreiber	KWO Kraftwerke Oberhasli AG				Koordinaten	661180 / 172370	
Kontakt	Grimselstrasse 19, 3862 Innertkirchen, 033 982 20 11									
Material	Deponie: ISD-BS; Stollenausbruchmaterial KWO und Geschiebe-/Murgangmaterial der SK Innertkirchen									

A Bewilligt	Ursprünglich bewilligt	Bisher genutzt per 31.12.2011	Noch vorhanden per 31.12.2011	Bis [Jahr]	Zusätzlich im festgesetzten Bereich	Bis [Jahr]	Total Reserven per Datum
Abbau							
Auffüllung							
- Inertstoff							
- Aushub	90'000	12'000	78'000	2012	560'000	2032	
Zwischenlager							-
Recycling							-
Bemerkungen	Bewilligung von 90'000 m3 mit Konzession für Aufwertung Innertkirchen 1; zusätzlicher Bedarf KWO von 40'000 m3 für Unterwasserstollen. Vertragliche Zusicherung an SK Innertkirchen für 450'000 m3 Deponievolumen.						
Rekultivierung	Landwirtschaft und Wald; Gestaltung und Ausführung gemäss UeO 'Deponie Blänggen'						
Geologie/Hydrogeologie	Talboden mit Seeablagerungen und Flussschottern, Hänge mit Bachschutt und Bergsturzmaterial, zT oberflächennaher Fels. Grundwasserleiter im Talboden.						
Gewässerschutzbereich	Talboden Au, Talflanke B						
Erschliessung (Zufahrt)	ab Kantonsstrasse über bestehende Zufahrten.						
Stand Nutzungsplanung	Landwirtschaft Bergzone II; Wald; Wohnzone ab 200 m Distanz						

Mitwirkungs-exemplar

B Beurteilung (Interessenabwägung)

Wald: teilweise Fichtenaufforstung auf ehemaligem Deponiestandort. Landwirtschaft: Weiden, zT extensiv genutzte Wiesen (Ökoflächen). Belasteter Standort: ehem. 300m-Schiessanlage Bottigen. Aufwertung mit Rekultivierungsmaßnahmen vorgesehen (UeO).

Beurteilung (relevant = X; nicht relevant = leer)

Landschaft	<input checked="" type="checkbox"/>	Standort teilweise einsehbar von Passstrasse; bisher bereits vorbelastet durch ehemalige Deponie und Scheibenstand. Einpassung in Landschaftsbild mit topografischer Endgestaltung möglich (UeO).
Siedlung	<input type="checkbox"/>	ca. 200 m Distanz
Erschliessung	<input type="checkbox"/>	ab Kantonsstrasse über bestehende Zufahrten. Nach Rekultivierung land- und forstwirtschaftlicher Zugang mit Bewirtschaftungswegen gemäss UeO.
Gewässer	<input type="checkbox"/>	keine Oberflächengewässer vorhanden.
Wald	<input checked="" type="checkbox"/>	Zahnwurz-Buchenwald und Linden-Zahnwurzwald, Bestockung Buche und Fichte, zT Fichtenaufforstung (Reinbestand). 29'600 m2 Rodung nötig von ca. 80'000 m2, davon ca. 8'000 m2 in WNI Nr. 78410. Deponieeffizienz ca. 8-9 m.
Umwelt	<input type="checkbox"/>	...
Natur	<input checked="" type="checkbox"/>	Leberblümchen, Mauereidechse, Ameisenbaute (Rote Waldameise); keine Reptilien; geringer ornithologischer Wert. WNI-Objekt am südlichen Rand tangiert.
Wild	<input checked="" type="checkbox"/>	Wildwechsel Rothirsch (April und November); Reh, Hase.
Fischerei	<input type="checkbox"/>	nicht betroffen
Gefahren	<input type="checkbox"/>	Partiell Steinschlag (Wald mit besonderer Schutzfunktion). Keine weiteren Naturgefahren relevant.
Fazit		geeigneter Standort für SK Innertkirchen (Reserve ca. 15-20 Jahre) und KWO Aufwertung Innertkirchen 1, da kurze Transportwege und keine grossen Naturwerte. Deponie erst möglich wegen Aufgabe der 300m-Schiessanlage Bottigen (2010).

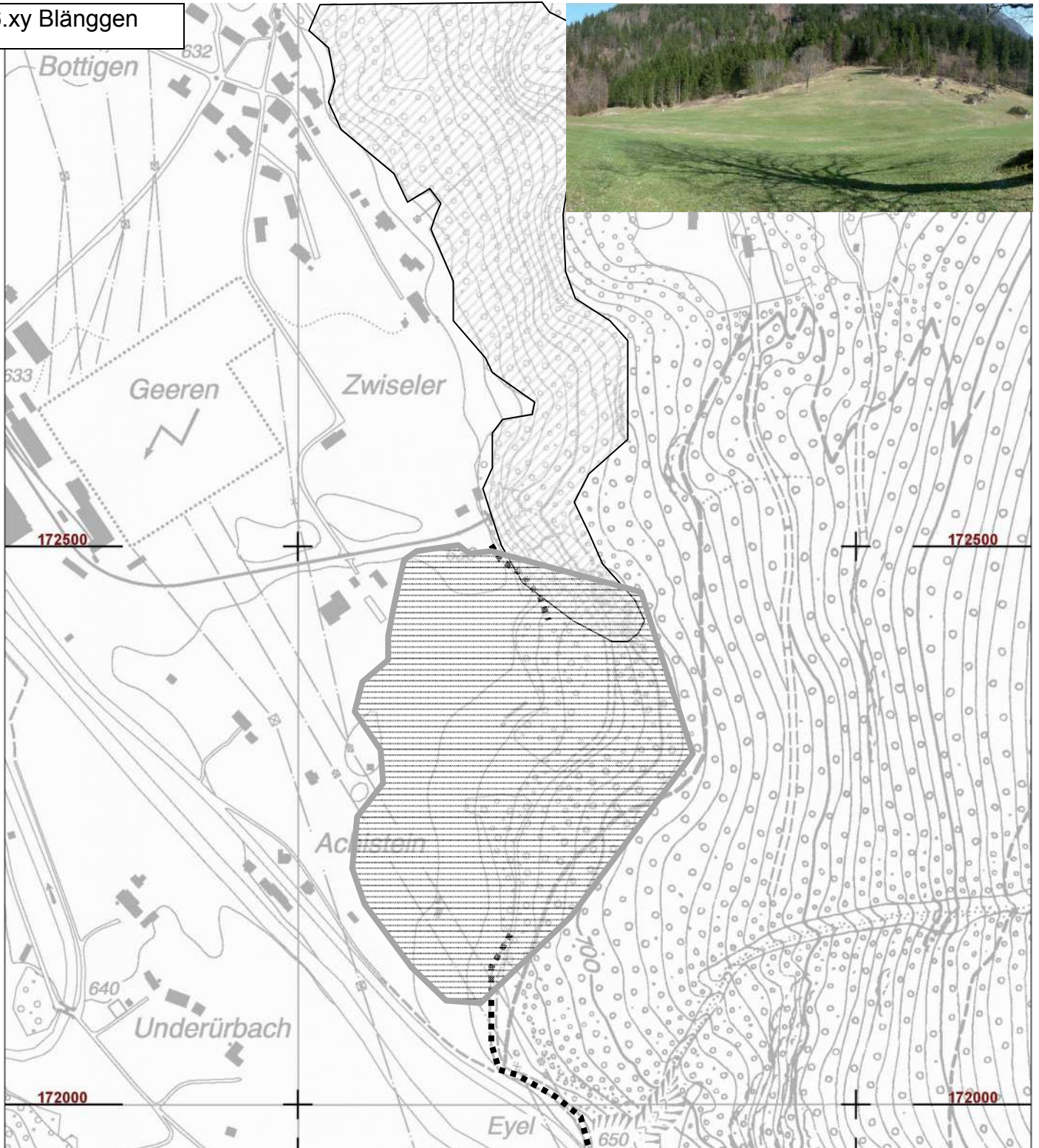
C Festlegungen (Festsetzung, Zwischenergebnis, Vororientierung)

Festsetzung	650'000 m3, inkl. bereits bewilligte 90'000 m3 (Aufwertung Innertkirchen 1).
Zwischenergebnis	...
Vororientierung	...











D Weiteres Vorgehen / Aufträge









	Wer	Termin
S1	Ausarbeitung UeO	KWO mit SK
...
...

6.xy Blänggen



Legende

	Perimeter Anlage			
	Bewilligt	Festsetzung	Zwischenergebnis / Vororientierung	
Abbau			 / →	
Deponie			 / →	
Zwischenlager			 / →	

Geologisches Vorkommen	
Zufahrt	
Ausschlussgebiete	
Interessengebiete	
Natur-, Landschafts-, Heimatschutz	
Gewässerschutzbereich A	
Wald	
Historische Verkehrswege der Schweiz IVS	

Grundlagen: Digit. Übersichtplan UP5 und Inventare Interessengebiete:
© Amt für Geoinformation des Kt. Bern

Grundlagen: © 2007 Bundesamt für Strassen ASTRA – Inventar historischer Verkehrswege der Schweiz IVS

1 : 5'000



Genehmigungsvermerke

Objektblatt 6.xy (neu) Blänggen, Innertkirchen

Mitwirkungsverfahren

Öffentliche Mitwirkung vom 13.01. -
6.02.2012,
Mitwirkung bei Gemeinden in der Region
Oberland-Ost vom 13.01. - 10.02.2012

Kantonale Vorprüfung

....., mit Vorprüfungsbericht
vom

Verabschiedung durch Kommission ADT

.....

*Zustimmung / Beschluss der
Geschäftsleitung*

.....

*Beschlossen durch die
Regionalversammlung*

.....

Regionalkonferenz Oberland-Ost

Der Präsident:

Der Geschäftsführer:

Peter Flück

Stefan Schweizer

Genehmigt durch das Kantonale Amt für
Gemeinden und Raumordnung

.....